
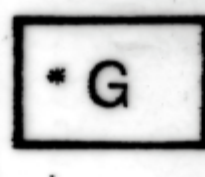


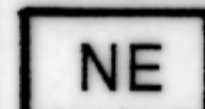
LEGENDE

--- Limite nord de l'étude.

 ZONE ROUGE: zone inconstructible.

 ZONE BLEUE: zone soumise à des mesures de prévention.

G : glissement.
C : coulée.
R : ravinement.

 zone non exposée.

L'ENSEMBLE DE LA COMMUNE EST SOUMIS A UN RISQUE SISMIQUE

2B

PREFECTURE DES ALPES-MARITIMES

COMMUNE DE MENTON


PLAN DE PREVENTION DES RISQUES NATURELS
PREVISIBLES DE MOUVEMENTS DE TERRAIN
ET DE SEISME

PLAN DE ZONAGE

COPIE CERTIFIEE CONFORME
L'ingénieur divisionnaire des T.P.E.
Chef du service aménagement
urbanisme opérationnel

Bernard MARTIN

Echelle : 1/2000
OCTOBRE 2000
PRESCRIPTION D'UN PLAN D'EXPOSITION AUX RISQUES (PER) le : 31 juillet 1987
VALANT PPR conformément à la loi n° 95.101 du 2 février 1995
DELIBERATION DU CONSEIL MUNICIPAL : 26 Novembre 1999
ENQUETE DU 11 Octobre au 10 Novembre 1999
APPROBATION DU PPR : 14 Février 2001

 DIRECTION DEPARTEMENTALE DE L'EQUIPEMENT
SERVICE AMENAGEMENT URBANISME OPERATIONNEL